

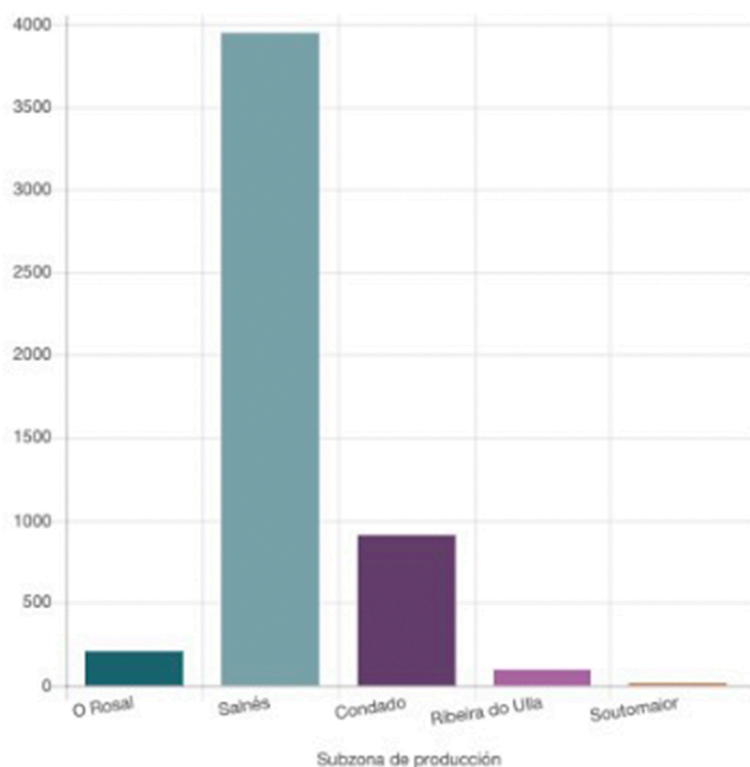
DENOMINACIÓN DE ORIGEN

Rías Baixas

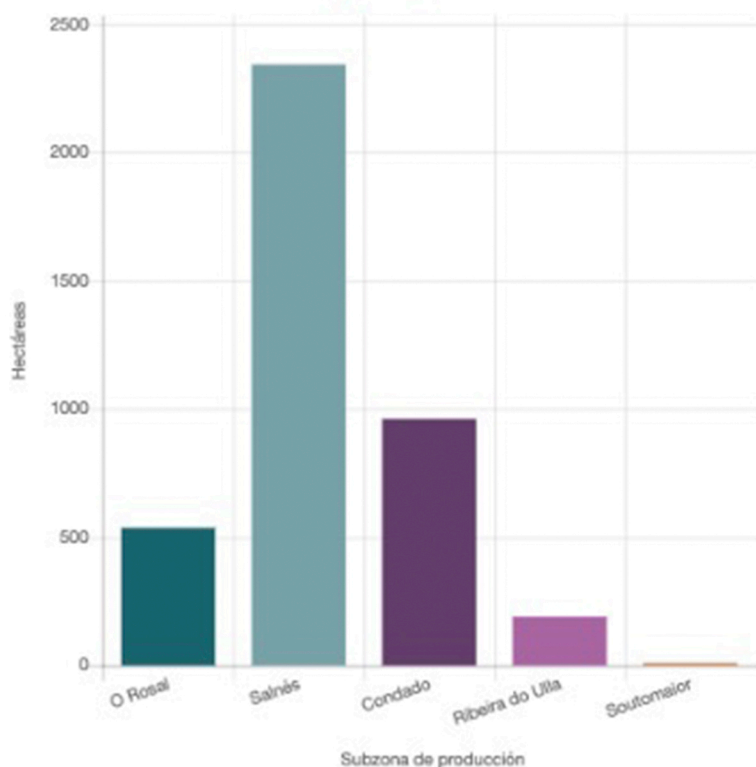
CONSEJO REGULADOR

ESTRUCTURA DE LA PRODUCCIÓN VIÑEDOS, AÑO 2019

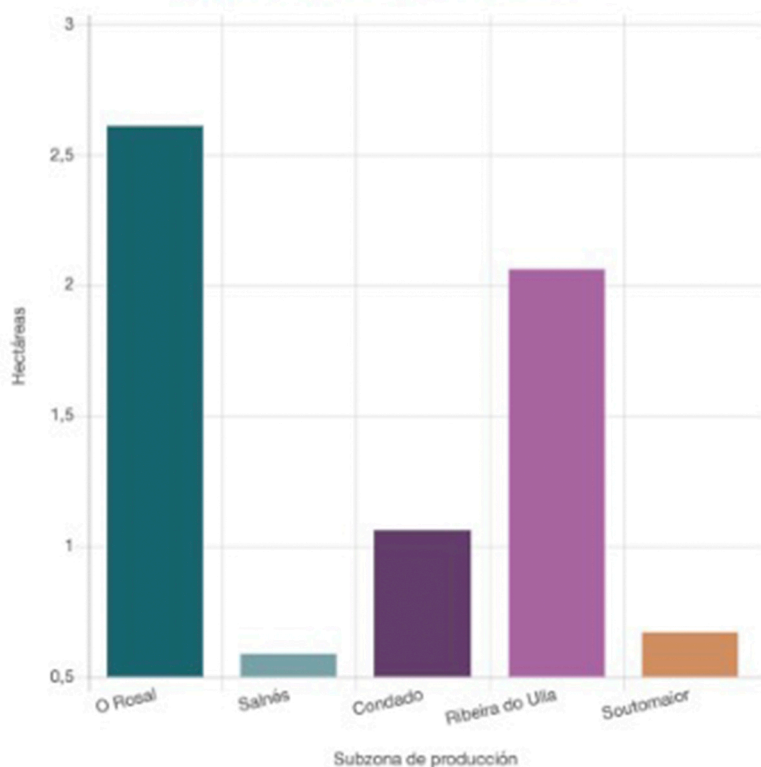
Viticultores



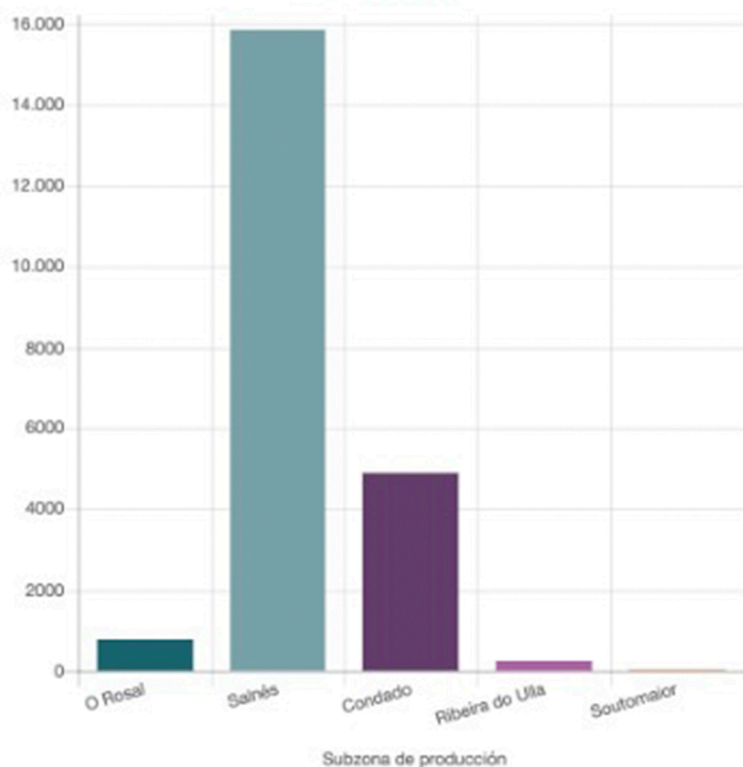
Superficie



Superficie/viticultor



Pancelas



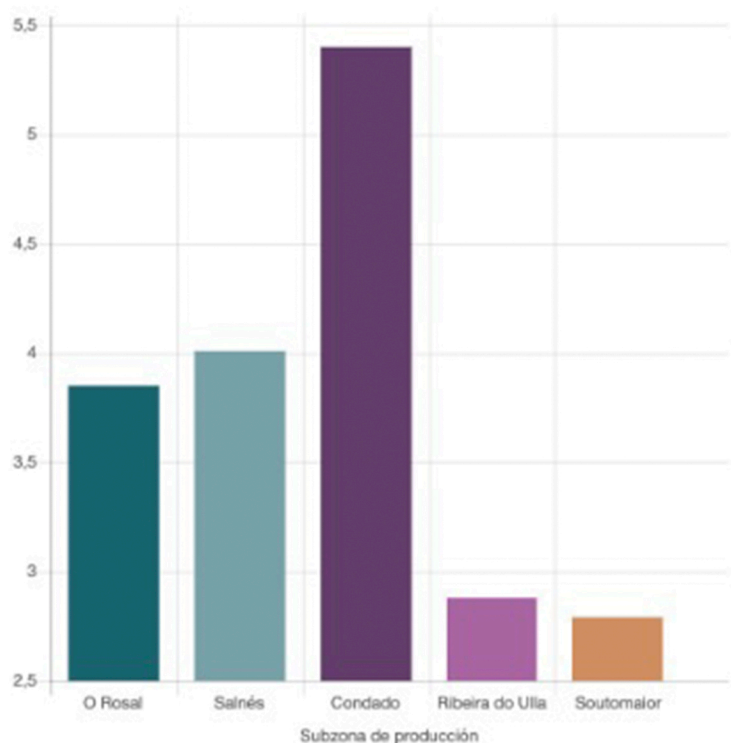
DENOMINACIÓN DE ORIGEN

Rías Baixas

CONSEJO REGULADOR

ESTRUCTURA DE LA PRODUCCIÓN VIÑEDOS, AÑO 2019

Parcelas/viticultor



Estructura de la producción en el año 2019

Subzona de producción	Viticultores	Superficie (Hectáreas)	Superficie/viticultor (Hectáreas)	Parcelas	Parcelas/viticultor
O Rosal	207	541,10	2,61	796	3,85
Salnés	3.949	2.343,60	0,59	15.842	4,01
Condado	910	964,60	1,06	4.916	5,40
Ribeira do Ulla	92	189,70	2,06	265	2,88
Soutomaior	19	12,70	0,67	53	2,79